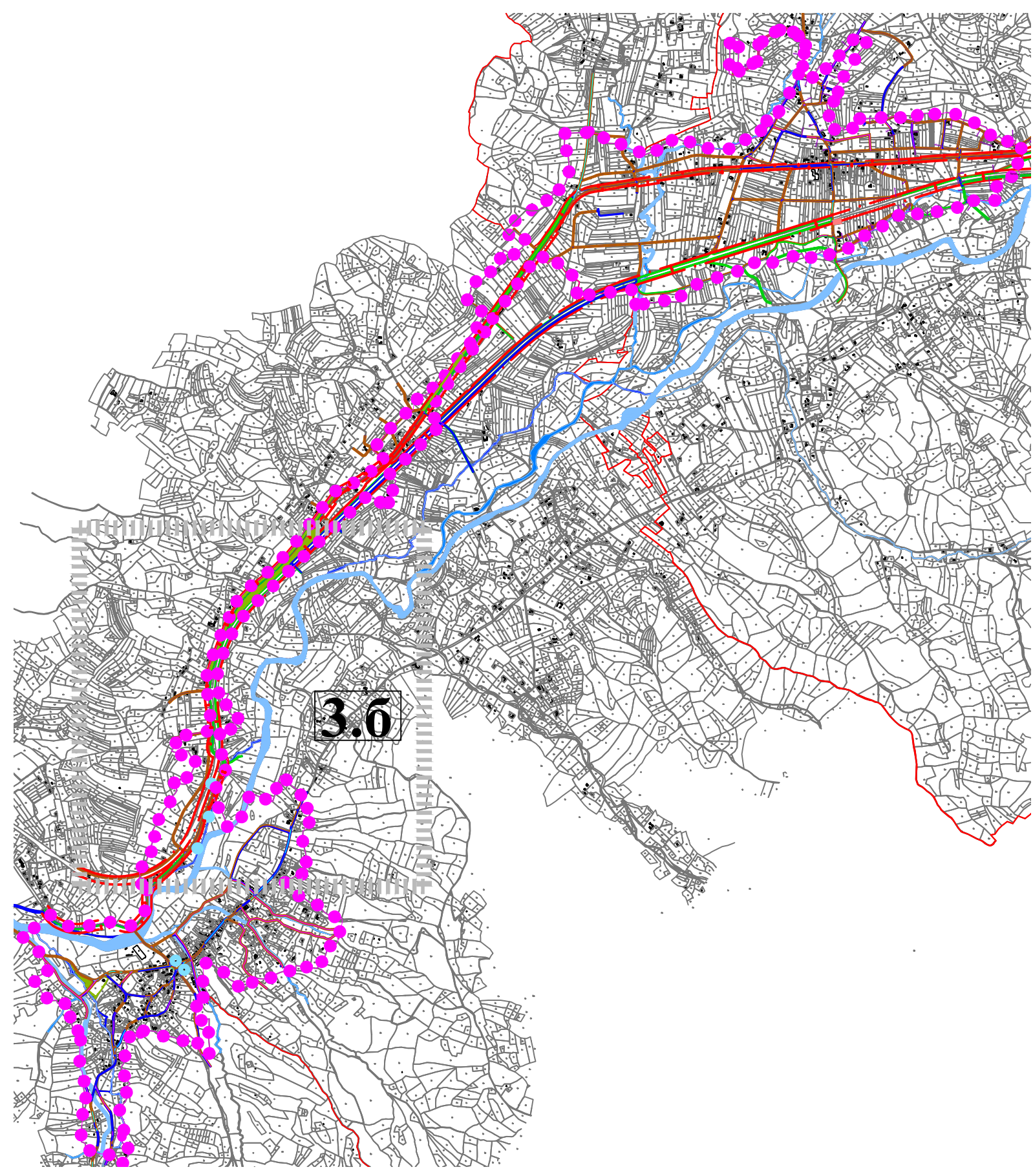




- ЛЕГЕНДА
- граница ПГР
 - ПДР "Заштите слива реке Пек са вишенаменским акумулацијама и изградња малих хидроелектрана" бр.одлуке I-06-1-217/2012/2 од 14.12.2012.год.
 - граница катастарске општине
 - железничка пруга Кучево-Мајданпек
 - државни пут I-Б реда бр. 33 (примарна саобраћајница)
 - општински пут (секундарна саобраћајница)
 - саобраћајница трећег ранга (сабирна саобраћајница)
 - саобраћајница четвртог ранга
 - заштитни појас државног пута / железничке пруге
 - водене површине



РЕПУБЛИКА СРБИЈА	
ОПШТИНА КУЧЕВО	
	
назив плана: ИЗМЕНЕ И ДОПУНЕ ПЛАНА ГЕНЕРАЛНЕ РЕГУЛАЦИЈЕ ЗА ДЕЛОВЕ НАСЕЉЕНИХ МЕСТА ВОЛУЈА И НЕРЕСНИЦА СА ИНДУСТРИЈСКИМ ЗОНАМА	
наручилац: Општина Кучево	
графички прилог: 3.6 САОБРАЋАЈНО РЕШЕЊЕ	
руководиоц израде плана и одговорни урбаниста: Весна Лилић, дипл.инж.арх.	
аутори прилога: Маријана Пантелић, дипл.инж.сао	
размера:	1:2500
2019. година	
	ЈУГОСЛОВЕНСКИ ИНСТИТУТ ЗА УРБАНИЗАМ И СТАНОВАЊЕ Андрићев венак 2, Београд
План урбан д.о.о. Бул. Са цару Константина 103, Ниш	